

Mens en Trièves



Un bourg et une tradition tournés vers l'avenir !
Déambulez dans les ruelles chargées d'histoire. Admirez les paysages façonnés au fil du temps. Profitez de tout ce que vous offre ce territoire à taille humaine. Échangez avec les habitants. Profitez de notre culture de l'accueil. Et peut-être passerez-vous de touristes amis, à mensois ou trièvois ?
Je vous souhaite de bonnes vacances familiales, à taille humaine dans le respect des femmes, des hommes et de leur environnement.

PIERRE SUZZARINI - MAIRE DE MENS



L'Office de Tourisme intercommunal du Trièves a pour mission l'accueil, la promotion, la communication et le développement touristique du territoire.

www.trieves-vercors.fr

Le bureau d'information de Mens, rue du Breuil propose des services aux visiteurs comme aux habitants : internet, billetterie, topos randos, cyclo, VTT, agenda...

Le bureau est ouvert : de 9h30 à 12h30 et de 14h30 à 18h30 tous les jours de juin à septembre (à l'exception du lundi et du dimanche du 01/06 au 06/07).

tél : 04 82 62 63 50



Mens, 1400 habitants, au cœur du Trièves reste un territoire préservé où patrimoine culturel et naturel se marient.

Hôtel, Chambres d'hôte, appartements, camping du Pré Rolland pour se loger...

Deux boulangeries, une pâtisserie, une boucherie, deux épiceries, une cave, un petit supermarché pour se ravitailler...

Deux garages, un carrossier, une station service pour les automobilistes...

Un atelier boutique pour les cyclistes...

Presse, bureau de tabac, fleuriste, photographe, textile, informatique, souvenirs, optique, assurances, banques, maison de santé...

Tous ces commerces et services sont présents à Mens pour répondre à vos besoins et vous garantir le meilleur des séjours !

*Gendarmerie - 04 76 34 22 22
Chemin des philosophes*

*Pompiers - 18
Rue Jean Ripert*

Médecins - 04 76 34 65 74

Infirmiers - 04 76 34 61 59

Kinés - 04 76 34 22 30

Dentiste - 04 76 34 63 20

Rue Courtial Bard

Vétérinaire - 04 76 34 67 53

Rue des terres du ruisseau

Pharmacie - 04 76 34 61 24

Place Tannon-Bonnet

La Poste - 04 76 34 63 40

Rue docteur Sénebier

Mairie - 04 76 34 61 21

Rue Courtial Bard

SNCF - 04 76 34 42 42

Gare de Clelles - Mens

Taxi Dubourdeaux - 04 76 34 68 76

Rue docteur Sénebier

DÉCOUVRIR MENS

- Mansio, halte romaine au début de notre ère a dès son origine rempli les fonctions de carrefour et de marché. Pas de pèlerinage, pas de château, pas d'abbaye : un lieu d'échange et d'artisanat et qui l'est resté jusqu'à nos jours.

VISITES GUIDÉES DU BOURG ANCIEN



Réservation conseillée : 04 76 34 84 25

UN PARCOURS DE DÉCOUVERTE NON GUIDÉ

- À l'aide d'une carte à retirer à l'office du tourisme, déplacez-vous au cœur du village pour découvrir les balises installées à proximité des lieux emblématiques et historiques du bourg.

L'ÉGLISE

- L'église Notre Dame de l'Assomption fait partie de la grande paroisse Notre Dame d'Esparron qui regroupe seize clochers. Elle est classée au titre des monuments historiques.

La première construction remonte au XII^e siècle et a subi depuis de nombreuses modifications, en particulier la construction des transepts au XIX^e. Une messe y est célébrée chaque dimanche.

Le cadran solaire encore bien visible surplombe l'ancien cimetière attenant à l'église du côté sud à proximité de la Halle.



LE TEMPLE

- Au Moyen-âge le Comte de Morges construisit un château de défense à l'emplacement actuel du temple. Sa tour de guet surveillait les voies d'accès. En 1258, les habitants creusèrent des fossés et bâtirent deux tours et des remparts.

Puis le château devint la propriété du Duc de Bonnes, Duc de Lesdiguières, chef de guerre des protestants qui l'occupa pendant 16 ans.

En 1628 le Cardinal de Richelieu fit détruire les tours dont les pierres servirent à construire le grand mur donnant sur la rue sous la tour nommée à l'époque rue Royale puis Impériale en 1870. L'ancien château ne fut pas entièrement démoli et la tour de guet devint le clocher du temple.

En 1821, les protestants l'utilisèrent pour leur culte et par souscription sur 42 paroisses, avec l'aide de la commune de gros travaux furent entrepris et l'inauguration eut lieu le 12 novembre 1826 par le pasteur André Blanc, créateur également de l'École modèle protestante devenue l'EHPAD actuel de Mens.



FONTAINES, TOITS ET ENGRANGEOS...

• En 1772, dix-sept puits alimentaient Mens en eau. Au début du 19^e, la commune décida l'édification des trois principales fontaines que l'on peut encore admirer place du Breuil, place de la mairie et place de la halle sur l'emplacement d'anciens puits comblés. Elles sont toutes les trois bâties sur le modèle d'un bassin en pierre à plusieurs pans - 8 pour celle de la halle, 10 pour celle de la mairie, 12 pour celle du Breuil - autour d'un fût octogonal en pierre ouvragée, surmonté d'un motif en forme de pomme de pin et orné de quatre têtes qui crachent l'eau par de tuyaux de bronze orientés selon les quatre points cardinaux.



• Jusqu'au 18^e siècle, les toits de Mens étaient recouverts de chaume, source de nombreux incendies. Les tuiles écailles, bien adaptées aux pentes des charpentes traditionnelles, ont ensuite progressivement remplacé le chaume et donné aux toitures le cachet que l'on peut admirer aujourd'hui. Elles étaient à l'origine produites par trois tuileries présentes à Mens.

• Au fil de vos déambulations dans les ruelles étroites du vieux bourg, levez les yeux et découvrez les « engrangeos » si caractéristiques des toits mensois.

Un « engrangeou » c'est une poutre posée sur un linteau porté par deux montants verticaux, le tout surmonté d'une toiture à trois pans débordant largement sur la rue et fermé par une porte à deux vantaux. Le débord au-dessus de la rue permettait de suspendre une poulie pour hisser dans les greniers le « bourras » : un grand carré de toile dans lequel on entassait le foin.

Chaque année, le 15 août, chacun peut participer au concours du « lever de bourras ». Le gagnant est celui qui hisse le bourras chargé de foin, dans le temps le plus court.



LE MUSÉE DU TRIÈVES


• À la fois musée de pays et maison du patrimoine, le Musée du Trièves est situé au cœur du quartier historique de Mens. Il retrace l'histoire des hommes et des femmes qui ont façonné ce paysage.

Il présente trois des aspects du patrimoine triévois : l'aspect paysager, premier atout du territoire, l'aspect rural omniprésent et caractérisé par l'architecture, les habitations et les bâtiments agricoles, et enfin un patrimoine artistique marqué par trois fortes personnalités : Jean Giono, Édith Berger et Émilie Gilioli.

Il n'oublie pas l'histoire ancienne, et en particulier la période de la réforme et son influence sur la vie publique jusqu'à nos jours.

Ne manquez pas l'exposition temporaire Paysages en Trièves la nature et les hommes

visible jusqu'en novembre 2021



• Le musée est ouvert de mai à septembre du mardi au dimanche de 15h à 18h.

Tarifs d'entrée pour les individuels :

- plein tarif 2.30 €,
- tarif réduit 1.60 €,
- gratuit pour les enfants de moins de 12 ans.

- 1.60 € pour les groupes adultes à partir de 10 personnes.

Animations et visites commentées y sont faites régulièrement :

www.museedutrièves.fr

04 76 34 88 28 ou 04 76 34 87 04



SUR 104.4 FM

et sur <https://radiodragon.org/>

- La radio locale du sud Isère, la voix des habitant.e.s, ainsi que des visiteuses et visiteurs de passage.

Rendez-vous sur les ondes, mais aussi au studio de la radio, place de la halle. Un fonctionnement collectif, pour que tout le monde s'approprie l'outil radiophonique et fasse voler les ondes d'une montagne à l'autre.



La Palpitante

Librairie à Mens

Livres neufs & d'occasions
& de toutes formes
Rencontres, lectures, etc.

- À découvrir au cours de vos déambulations...

12
S
T
A
T
U
E
S
D
E



FRANCIS

L
E
B
L
O
N



- LA MÉDIATHÈQUE

Horaires d'ouverture (sous réserve) :

Lundi : 16h - 19h
Mercredi : 14h - 17h30
Jeudi : 16h - 19h
samedi : 9h - 12h30

Tél: 04.76.34.60.13
mediatheque.mens@cdctrieves.fr

Pour les familles ou les sportifs confirmés... à pieds, en poussette, à cheval, en vélo ou en voiture... sur terre, sur l'eau ou dans les airs...

DES ACTIVITÉS À FOISON !

• **LA PISCINE**

Ouverture au public le 27 juin.

4 tranches horaires avec au maximum 150 personnes.

10h - 12h / 12h30 - 14h30 / 15h - 17h / 17h30 - 19h-30

Désinfection des locaux entre chaque tranche horaire.

FAITES PREUVE DE PATIENCE ET AIDEZ-NOUS À MAINTENIR LA PISCINE OUVERTE EN RESPECTANT LES CONSIGNES DE SÉCURITÉ ET PROTOCOLES AFFICHÉS À L'ENTRÉE ET AUX CAISSES. MERCI DE VOTRE COMPRÉHENSION.

• **LES TENNIS**

Deux courts de tennis et un mur d'entraînement sont disponibles sur réservation :

04 76 34 61 21

• **LE CITY STADE** • **LE PARC AU CROCODILE**

Ouverts aux plus jeunes sous la surveillance et la responsabilité des parents.

BALADES ET RANDONNÉES PÉDESTRES



Des livrets, disponibles à l'office du tourisme et en téléchargement, vous donnent des idées de parcours allant de la balade poussette à la randonnée très bons marcheurs...

• **LE REFUGE DE ROCHASSAC - 1688 M** (renové en 2016 par des bénévoles)

Randonnée accessible à tous à la belle saison - environ 2h pour atteindre le refuge ouvert à tous, toute l'année sans réservation. D+ 700 m

Départ : En voiture, prendre la direction de St Baudille et Pipet. Le parking, un peu avant le hameau de Longueville, est indiqué sur le bord de la route par les panneaux jaunes utilisés pour le balisage des chemins de petites randonnées.

La première partie de la montée se fait par une piste un peu raide sur 400 m. Ensuite le sentier serpente en sous-bois, avant de sortir sur l'alpage. (balisage jaune tout au long du sentier)

Attention, l'alpage accueille des moutons ; ne pas les déranger et contourner le troupeau gardé par des patous.



• L'ÉTANG DE PÊCHE

Promenade facile : 3 km aller et retour - D+ 55m

Départ : Au centre du village, près de l'auberge de Mens. Prendre le chemin des planches, au bout de la place Paul Brachet et descendre en longeant les jardins jusqu'au pont des planches. Remonter ensuite jusqu'à la déchetterie. Prendre à gauche le sentier qui remonte le long du ruisseau de l'Hôte jusqu'à la route que vous prendrez à gauche jusqu'à l'étang. Retour par le même chemin.



• LE SERRE DES NEUF ÉGLISES

Promenade facile : 8 km aller et retour - D+ 155m



Départ : Au centre du village, près de l'auberge de Mens. Prendre le chemin des planches, au bout de la place Paul Brachet et descendre en longeant les jardins jusqu'au pont des planches. Prendre à gauche pour rejoindre la route de Monestier de Clermont et la remonter sur 300 m. Prendre à gauche la route de Montvallon sur 500 m et suivre le sentier à droite qui monte vers le col du Thau. Prendre ensuite le chemin sur la gauche qui mène au Serre des 9 églises. à la table d'orientation descendre par le chemin de gauche sur la route de Montvallon et revenir à Mens par cette route.

• LE CHÂTEL - 1890M

Bon marcheur : 3h pour faire la boucle / 8,6 km / D+ 650m

Aussi connu sous le nom de Bonnet de Calvin, le Châtel offre une magnifique vue sur tout le Sud-Isère. Table d'orientation à l'extrémité Nord. Passage délicat du côté du Col de la Brèche (câble, déconseillé aux personnes sensibles au vertige).



Départ : En voiture, depuis l'OT, prendre la direction Saint-Sébastien, Cordéac. Au carrefour de la Croix, se diriger tout droit direction Pré Clos / Le Verdier. Au Verdier continuer sur la piste forestière sur 3,5 km jusqu'au parking de Baret.

À pieds suivre le balisage en direction de « Grange de Châtel » puis « Le Châtel ».

Retour par le « Col de la Brèche », « Baraque des gardes » et « Grange de Châtel ». Attention, si vous êtes sensible au vertige, faire la randonnée en aller-retour jusqu'à « Le Châtel ».

LE CALENDRIER

•27-06• OUVERTURE DE LA PISCINE

EN JUILLET

- 13• RETRAITE AUX FLAMBEAUX
MARCHÉ NOCTURNE
19h - 23h : Art, Artisanat, Commerces,
Producteurs locaux
- 14• FÊTE FORAINE
FEU D'ARTIFICE
BALS SUR LE BREUIL ET Bd E. ARNAUD
- 26• TRAIL DES BALCONS DE L'OBIOU
Annulé

LES VÉGÉTALES

Installation sur la façade de la mairie
du 1^{er} juillet au 31 août.

THÉÂTRE LE POULAILLER

En juillet

- 16-18•
Le festin des idiots
 - 23-24•
Qui sommes nous-je
 - 30 - 1•
J'ai dans la peau
- En août
- 6-8 •
Carte blanche à Armel Richard
 - 13-15•
Une écrevisse dans le vol au vent
 - 20-22•
Un roi sans divertissement

06 32 49 52 88

theatrelepoulailler.com

EN AOÛT

- 1-2• RALLYE DU TRIÈVES
www.asadauphinoise.com/nos-epreuves/rallye-du-trieves/
- 1-15• ANNIE CHEMIN
Exposition personnelle, Cave de la Halle.
Vernissage le 1^{er} août
- 3- 8• MENS ALORS !
La 17^e édition du festival est annulée mais
Mens Alors ! s'associe au tissu associatif local
pour proposer une semaine d'événements
artistiques pour se retrouver, jouer, créer,
échanger, réfléchir, se questionner, se
rassembler... Il y aura une résidence
d'artistes, des rencontres artistiques
impromptues, des débats à bâtons rompus,
des concerts... Programme complet
disponible dans les commerces et à l'office du
tourisme et et sur le site www.mensalors.fr
- 15• FOIRE & FÊTE DU BOURRAS
- 19-21• FESTI'STREET
Festival d'art urbain en milieu rural.
Ateliers... Battles... Concert... Informations et
programme détaillé
www.triestreet.com/events/festistreet-3
- 22• MARCHÉ NOCTURNE
- 23• GRANDE LÉZARDE
10h - 18h, entrée gratuite, au Centre
Terre vivante. www.terrevivante.org
- 28-30• LA RURALE
GRANDE FÊTE DES HABITANTS

CET ÉTÉ À MENS

LE 13 JUILLET

ET LE 22 AOÛT

MARCHÉ NOCTURNE

DE 19H À 23H

LE MARCHÉ DU SAMEDI

Tous les samedis, un marché traditionnel se tient sur les places Tannon-Bonnet, de la Mairie et de la halle.

Fruits et légumes, viandes et charcuterie, volailles, poissonnerie, fromages et produits laitiers, pains et spécialités de la région, plantes aromatiques et potagères, fleurs et produits artisanaux sont représentés et attirent touristes et habitants du Trièves.


LE MARCHÉ DES PRODUCTEURS

Du 1^{er} mercredi de juillet au dernier du mois d'août, ce marché propose aux habitants et touristes des produits locaux en vente directe par les producteurs.

LA NAVETTE / LES PARKINGS

Afin d'améliorer la fluidité de la circulation et le stationnement nous avons mis en place une navette de 9 places entre les parkings excentrés - du stade, des places du Vercors et Roger Brachet, de la poste, du Pré Colombon, du boulevard Edouard Arnaud, des Terres du ruisseau - et les entrées du marché. Des panneaux « Arrêt navette marché » vous indiquent les points de ramassage.

Ce service est gratuit et ouvert à tous de 8h à 13h. Le port du masque est obligatoire dans la navette. Trois places « arrêt minute » permettent aussi la dépose de passagers place de la mairie et sur le Breuil.



• LE SENTIER DES HUGUENOTS - GR®965 -

Long de 1600 kilomètres, le chemin de randonnée « Sur les pas des Huguenots » relie deux hauts lieux du protestantisme, Poët-Laval dans la Drôme en France à Bad Karlshafen dans la Hesse, en Allemagne. Il suit le tracé de l'exil des protestants français vers l'Allemagne et la Suisse après la révocation de l'édit de Nantes par Louis XIV en 1685.

Labellisé Itinéraire Culturel Européen, il traverse la France, la Suisse, l'Allemagne et l'Italie.

En France, le chemin, homologué GR® 965 en 2015, traverse les départements de la Drôme, de l'Isère, de la Savoie et de la Haute-Savoie sur environ 374 kilomètres - 29 étapes.

LE PERCY - MENS

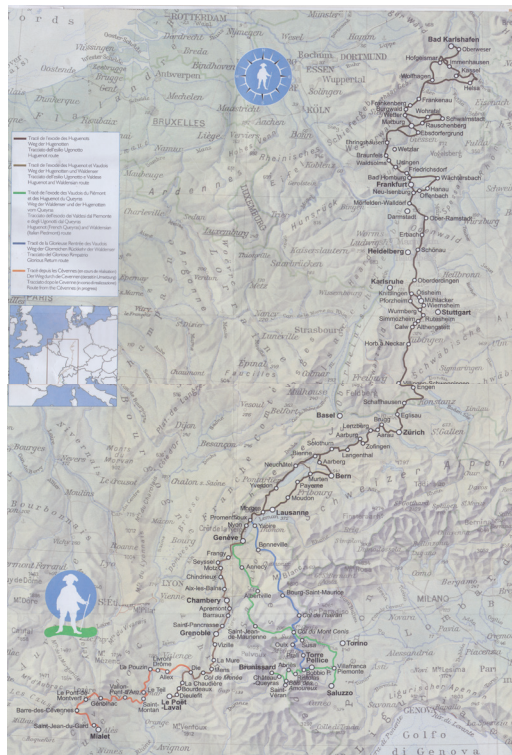
4h / 15 km / D+520 m

<https://www.surlespasdeshuguenots.eu/itineraire/fichiers/fiche-10-patrimoine2.pdf>

MENS - SAINT-JEAN-D'HERANS

2h30 / 8 km / D+325 m

[https://www.surlespasdeshuguenots.eu/itineraire/fichiers/Fiche11 patrimoine.pdf](https://www.surlespasdeshuguenots.eu/itineraire/fichiers/Fiche11%20patrimoine.pdf)



TERRITOIRE VÉLO



Le Trièves est labellisé «Territoire Vélo» par la Fédération Française de Cyclotourisme (FFCT) ; un gage de qualité pour les pratiquants !

• ROUTE

Paradis des cyclotouristes, les petites routes du Trièves sont appréciées pour leur calme, leurs cols et leurs paysages. Découvrez le territoire et les environs, à travers de nombreux circuits en étoile. De quelques kilomètres à plus de 100 pour le grand tour du Trièves, ne comportant pas de réelles difficultés mais, rarement plats, ces circuits sont une succession de montées et de descentes.

- Circuit N°1 : Mise en jambes au pied du Châtel *Itinéraire familial en boucle depuis le village de Mens, sur de petites routes peu fréquentées. Très belle vue sur la chaîne du Dévoluy vers « Montvallon » en fin d'itinéraire.*



- Circuit N°2 : Les villages au cœur du Trièves 34,7 km - D+ 625m - *Très belle boucle qui vous fera découvrir de petits villages aux magnifiques points de vue : Le Percy, Monestier du Percy et Prébois !*

- Circuit N°5 : De l'Obiou au Mont Aiguille 74km - D+ 1430m - *Parcours varié, qui permet d'apprécier la beauté des paysages du Trièves côté Vercors et côté Dévoluy !*

• VTT

42 circuits balisés et entretenus sur près de 550 kilomètres vous attendent pour que chacun à son niveau puisse se faire plaisir et découvrir le Trièves.

Débutant, sportif confirmé, famille, amateur de descente, de passage technique, chacun pourra trouver son itinéraire. (*Panneau des circuits à la piscine*)

• VAE

Location de vélo à assistance électrique au camping Pré Rolland.

• ROUES LIBRES

Samedi (sorties VTT 9h15-11h30) Inscription et renseignements à l'atelier ou au 06-32-02-93-26

*Fiches détaillées et topo disponibles et téléchargeables gratuitement à l'Office de Tourisme Intercommunal du Trièves : www.trieves-vercors.fr
Fichiers GPX et de nombreux autres circuits sur : www.evasi.fr*

Roues Libres
atelier-boutique



Association loi 1901 - 501900488
marque unique nationale - équipement - conseil



les dejantes du Trièves



INITIATION
PROMENADES
COURS ET PASSAGE DE GALOPS
RANDOS À LA CARTE

Jérôme, enfant du pays, porte le béret mais est un peu « indien » dans la tête. Il vous fera galoper en pleine nature et baigner avec votre monture.



LA ROUTE
des
SAVOIR-FAIRE
du Trièves

Partez à la découverte des talents des producteurs, artisans et sites culturels du Trièves. Ils vous ouvrent leurs portes pour partager leur passion et leur savoir-faire.

Visites de fermes, d'ateliers, démonstration du travail, dégustation de produits, découverte de l'histoire du territoire, de ses artistes passé.e.s et présent.e.s, la rencontre est au cœur de la Route !

35 VISITES - 55 ANIMATIONS

www.savoirfairetrieves.fr



DOMAINE DES
**HAUTES
GLACES**
ALPINE FARM DISTILLERY

hautessglaces.com

À partir des céréales cultivées et transformées à la ferme-distillerie, le Domaine développe une gamme de whiskys et d'eaux de vie élaborés dans le respect de la terre, des hommes et du temps. Une visite d'une heure environ pour comprendre les procédés de fabrication du whisky : de la graine qui est semée au whisky que l'on déguste.



Le Centre Terre vivante est ouvert tous les jours en juillet et août de 11h à 18h

Les nouveautés !



- **Les Rencontres jardinières** : posez vos questions à nos guides : les réponses sont toujours bio.
- **La forêt du 6^e sens** : interprétez la forêt, notamment à travers la mycologie et les espèces bio'inspirantes.
- **La visite dont vous êtes le héros** : Choisissez votre personnage et résolvez l'énigme !
- **L'Expo'tagère** : une exposition originale autour des expressions jardinières.

Le Pass Trièves : 1 € pour toute la saison !

Profitez de ce pass pour une visite, une promenade, un pique-nique ou tout simplement pour vous détendre.

Grande Lézarde : 23 août - gratuit

Journée détente et farniente dans les jardins de Terre vivante. Lézardez sur les transats, écoutez des contes, dégustez une glace, participez aux ateliers bien-être et au grand concours de sieste !

Petite restauration bio sur place

Plus d'infos : centre.terrevivante.org - 04 76 34 80 80

Plan
 Valbonnais
 Catamaran
 Grand surf d'eau
 l'élastique
 Via
 Saut
 Parapente
 Ferrata
 Site
 Obiou
 Mont
 Frisson
 Canyoning
 Lacs
 Sautet
 Baignade
 Kite
 Aiguille
 Escalade
 pédalo
 Mira

- **LE SITE D'ESCALADE DU CHÂTEL - MENS**
www.trieves-vercors.fr/medias/images/prestataires/101326-topo_chatel_escalade.pdf
- **LE SITE DE VOL LIBRE DE COURTET - SAINT BAUDILLE ET PIPET**
www.aero-sat.com
- **LES VIA FERRATA -** www.viaferrata-fr.net/via-ferrata.html
 - DU BARRAGE DU SAUTET - CORPS (38)
 - DE LA BERCHE À LA JARJATE - LUS-LA-CROIX-HAUTE (26)
 - DU DÉFILÉ DES ÉTROITS - SAINT ÉTIENNE EN DÉVOLUY (05)
- **ACCROBRANCHE - SAINT MICHEL LES PORTES**
www.aventuretrieves.com
- **LES SITES DE SAUT À L'ÉLASTIQUE -** www.vertige38.com



- **LES LACS ET PLANS D'EAU**
BAIGNADE, CANOË, PADDLE, CATAMARAN,
KITE SURF, PÉDALO, PLANCHE À VOILE

- DU VALBONNAIS - www.asbelsports-loisirs.fr
- DU SAUTET - www.lacdusautet.fr
- DU MONTEYNARD - www.lac-monteynard.com

- **LA MIRA** - <https://la-mira.com> -
 04 76 34 14 56
- CROISIÈRES TOUR DU LAC
- TRAVERSÉE CIRCUIT DES PASSERELLES

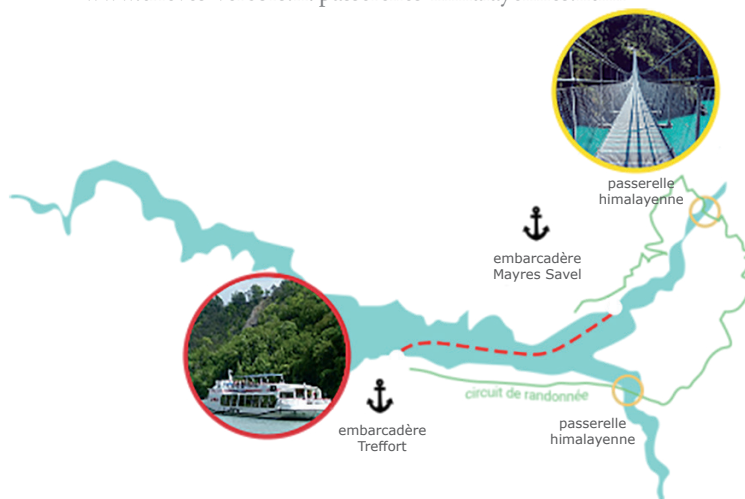


- **LE CIRCUIT DES PASSERELLES**

Les passerelles himalayennes enjambent les deux rivières qui alimentent le lac de Monteynard-Avignonet : le Drac et l'Ebron.

Vertigineuses, elles surplombent le lac de 45m à 85m et sont d'une longueur de 180m pour la passerelle de l'Ebron et 220m pour la passerelle du Drac. Les traverser est donc une expérience insolite et sensationnelle qui se fait en toute sécurité !

www.lac-monteynard.com/fr/4-Les_passerelles/5-Le_circuit
www.trieves-vercors.fr/passerelles-himalayennes.html





BAR - RESTAURANT
Carte de burger fait maison
Plat du jour le midi de mardi à vendredi
Big croque-monsieur
Planches et salades

SOIRÉES A THEMES

SALLE DE JEUX D'ARCADES
UN LIEU FESTIF, FAMILIAL ET CONVIVIAL

Du mardi au dimanche midi
Du mercredi au samedi soir
Boulevard Édouard Arnaud
04 76 34 35 50

Café des Arts



Classé à l'inventaire supplémentaire des monuments historiques, le Café des Arts avec ses boiseries et peintures du XIX^e présente un cadre exceptionnel.

Ouvert tous les jours midi et soir, en juillet et août, le restaurant sert une cuisine traditionnelle au menu ou à la carte.

Boulevard Édouard Arnaud
04 76 34 68 16


Le Café des sports vous accueille depuis 1906 dans un cadre familial et chaleureux.

Cuisine maison, fraîche et originale du mardi au vendredi.

Au bar, servi à la pression, le Maté de la brasserie de Saint-Genis vous rafraîchira cet été. Découvrez aussi, toujours servie à la pression « La Belette » en blonde ou spéciale du moment, une bière brassée à Mens et labellisée « Nature et Progrès ».

Le soir venu, vous dégusterez un cocktail classique ou original, avec ou sans alcool, préparé devant vous.

Rue du Breuil
04 76 34 20 27





En terrasse ou dans la salle, vous profiterez d'une cuisine de « bistrot », simple et généreuse.

La carte et les menus évoluent au fil du temps en fonction du marché et de l'inspiration. Nous vous proposons des produits de saisons, toujours, et si possible locaux, accompagnés d'épices du monde entier.

Les motards amateurs de routes sinueuses s'y retrouveront pour un pot entre amis. Le restaurant est ouvert tous les jours, midi et soir l'été.

Rue du Breuil
04 76 34 81 00

ET PEUT-ÊTRE UN DERNIER NÉ ?



Au centre de Mens,
Restaurant, pizzeria,
traiteur et vente à emporter

Terrasse ombragée
dans la cour intérieure.

Rue du Breuil
04 76 34 20 27



UN SNACK BAR POUR SAVOURER CHAQUE INSTANT
Tous nos plats sont élaborés sur place. Pizzeria, restauration traditionnelle et snacking sur place et à emporter, grande terrasse ombragée donnant sur la piscine.



Service midi et soir
en juillet et août,
7/7.
04 76 34 65 80





VOUS DONNE RENDEZ-VOUS

EN SEPTEMBRE

Une bonne nouvelle !!! La fête des Transitions du Trièves aura bien lieu cette année, elle se déroulera du 18 septembre au 20 septembre 2020.

Le thème de l'édition 2020 : Quel Trièves pour demain ?

Deux axes guident cette édition 2020 : le changement climatique, qui nous invite à repenser nos façons d'occuper le territoire, de s'y déplacer, de se nourrir... et l'éducation, un levier important dans la prise de conscience des conséquences climatiques.

LE PLUS GRAND DES PETITS FESTIVALS



VOUS DONNE RENDEZ-VOUS EN AOÛT 2021

À bientôt...



**SUPPLÉMENT AU N°230
DU TRAIT D'UNION MENSOIS**

DIRECTEUR DE LA PUBLICATION :
Pierre Suzzarini

CRÉDITS PHOTOS : M. MOREAU
MAQUETTE : M. AVRAIN, M. MOREAU.

TIRAGE : 1500 EXEMPLAIRES

MAIRIE DE MENS :

Courriel : com@mairie-de-mens.fr
<http://www.mairie-de-mens.fr>